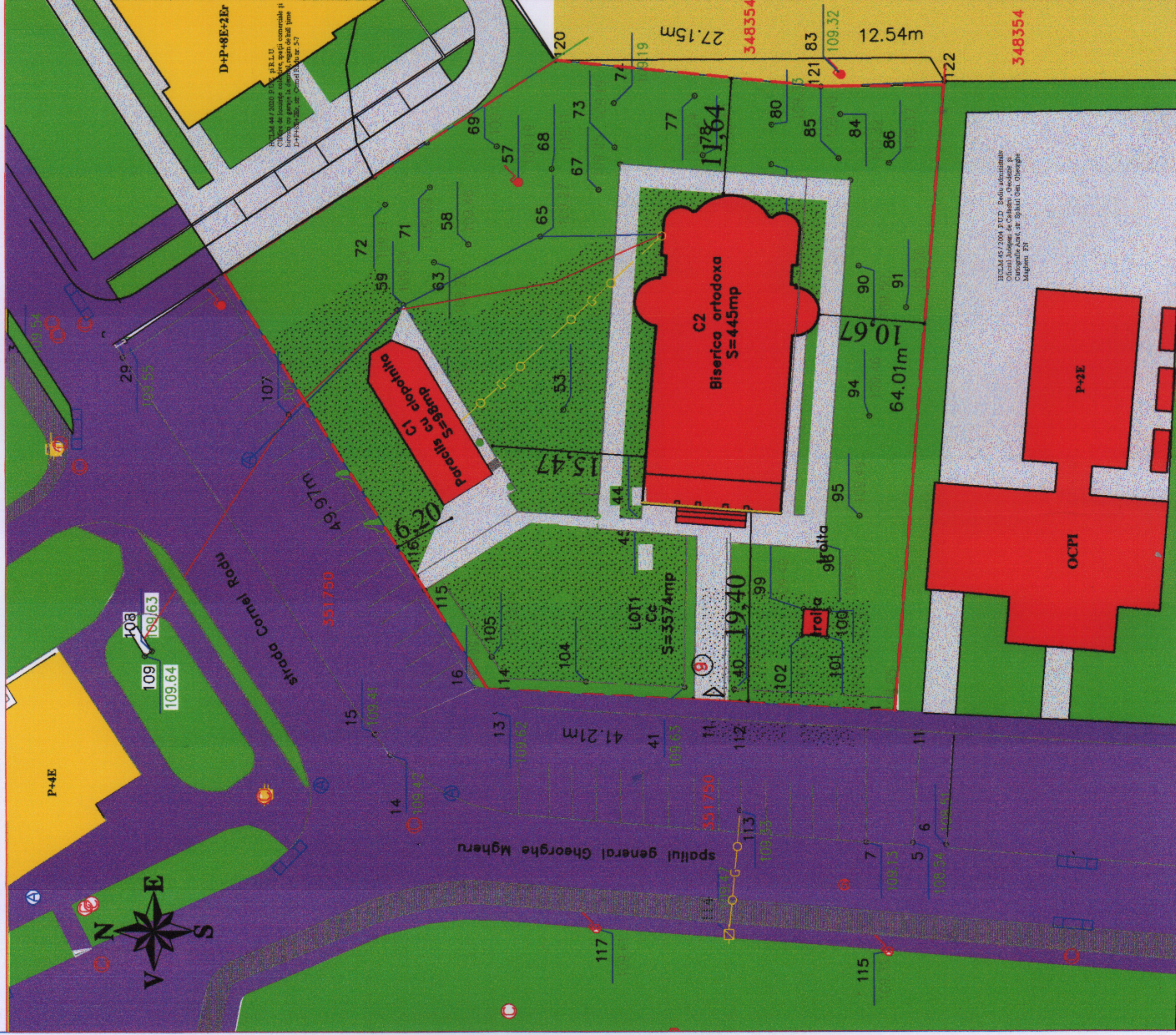


### PLAN TOPOGRAFIC

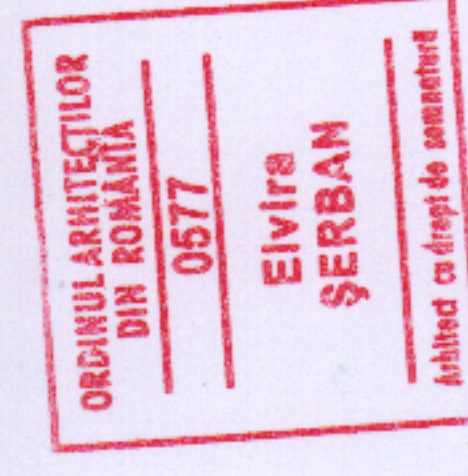
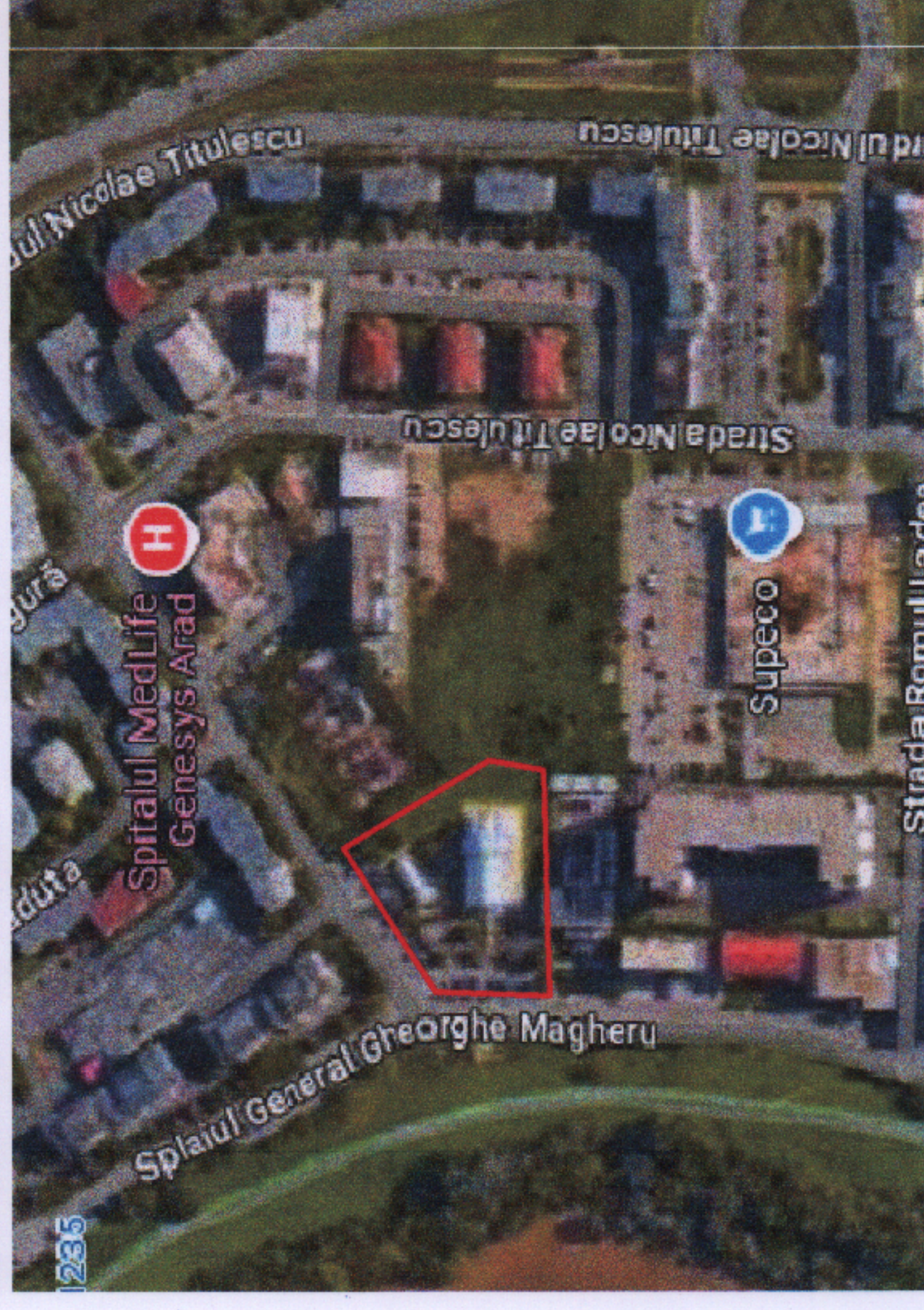
U.A.T. ARAD  
SCARA: 1:500

NUMĂR CADASTRAL	SUPRAFAȚA MĂSURATĂ	ADRESA IMOBILULUI
353251	3574	mun. Arad, strada Cornel Radu, nr. 9
CARTEA FUNCİARĂ NR.:	UAT	ARAD
	353251	



# P.U.Z. CONSTRUIRE CENTRU PAROHIAL ADMINISTRATIV-SITUATIA EXISTENTA

## INCADRARE IN ZONA



- LEGENDA**
- LIMITA ZONA STUDIATA
  - LIMITA INCINTA
  - ZONA DE LOCUIT
  - ZONA DOTARI DE CULT
  - ZONA SERVICII
  - ZONA SPATII VERZI AMENAJATE
  - ZONA CIRCULATII IN INCINTA
  - ZONA CIRCULATII PUBLICE
  - TEREN LIBER
- LEGENDA**
- 200 — NUMAR PUNCT
  - 111.916 — MARCAJ PUNCT
  - ELEVATIE PUNCT
  - LIMITA IMOBIL (CONTUR)
  - STALP DIN BETON
  - RETEA GAZ
  - RETEA APA
  - CONDUCTA ACANUIZARE
  - CAMIN VIZITARE CANAL
  - RIGOLE SCURGERE
  - SPATIU VERDE
  - LINE ELECTRICA AERIANA PE STALPI DE BETON
  - LINE TELEFONICA AERIANA PE STALPI DE LEAN

Verificator/ Expert	Semnatura	Cerinta	Nr. pr.
<b>PRO URBAN S.R.L.</b>			37
<b>arhitectura, urbanism, design</b> <b>B-dul Revolutiei nr. 71, JOZ/1360/1994</b>		Beneficiar:	BISERICA ORTODOXA ARAD MICALACA NOUA ZONA 300
Sef protect	Numele	Scara	Faza
Protectant	arh. Șerban Elvira	1: 500	SO
Desenat	arh. Șerban Elvira	Data	PL. nr.
	arh. Șerban Elvira	2024	02
			SITUATIA EXISTENTA