



PLAN URBANISTIC GENERAL MUNICIPIUL ARAD

PLAȘA NR.1.1 CONTEXT GLOBAL ȘI EUROPEAN. RELAȚIA CU PLANUL DE AMENAJARE A TERITORIULUI NAȚIONAL

LEGENDA:

Limite teritoriale

- Limita teritoriului UE
- Limita teritoriului național
- Limita teritoriului județean
- Limita teritoriului municipal Arad

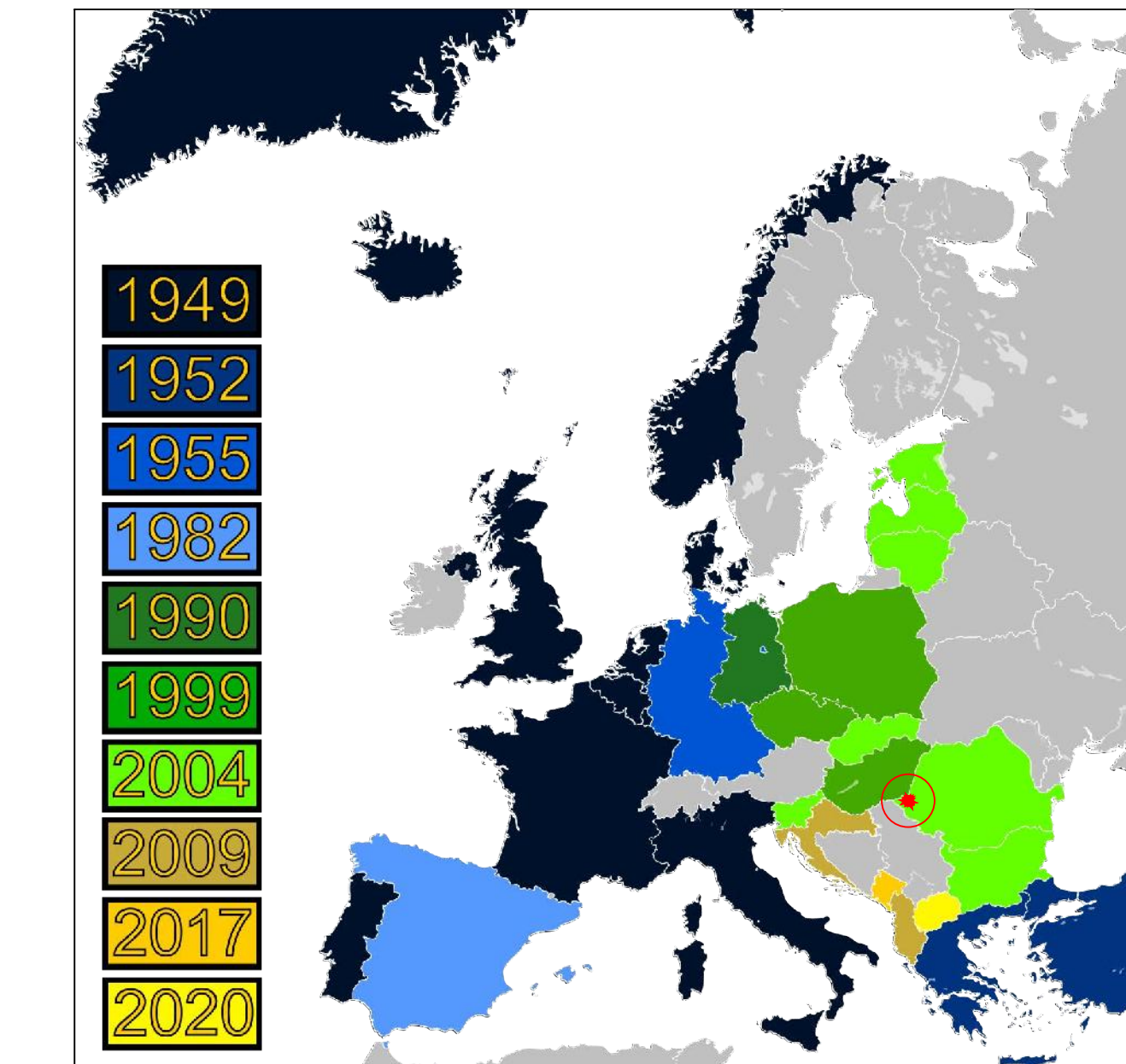
Altele

- Planul de amenajare a teritoriului național România. Secțiunea I - 2006 (r) Anexa III. Direcții de dezvoltare a rețelei de căi rutiere
- Planul de amenajare a teritoriului național Bulgaria - 2019 Planșa 4. Infrastructura de transport
- Planul spațial național Serbia - 2010 Planșa 3. Rețele de transport și energie
- Planul spațial național Ungaria - 2018 Plan structural
- Trasee rutiere de importanță europeană

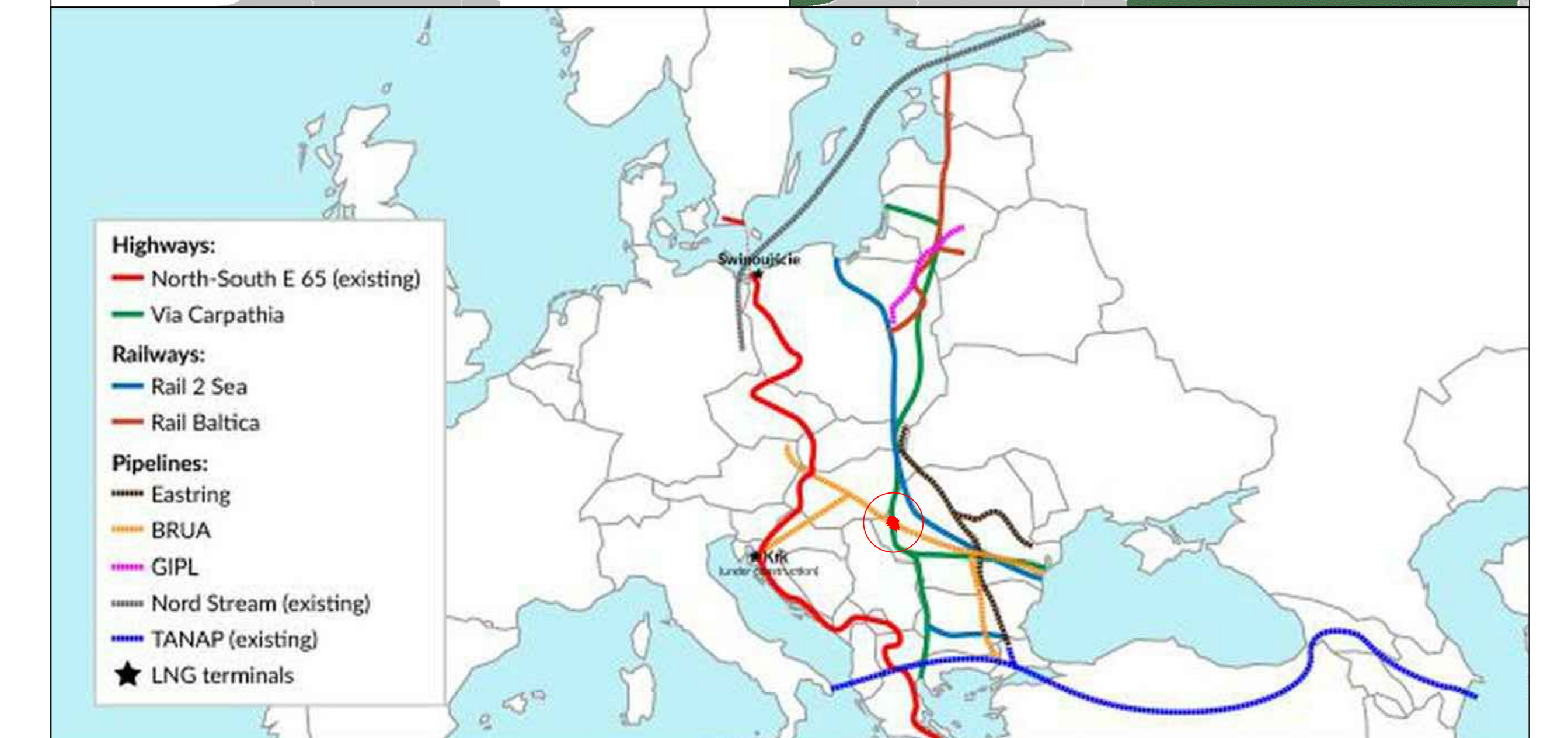
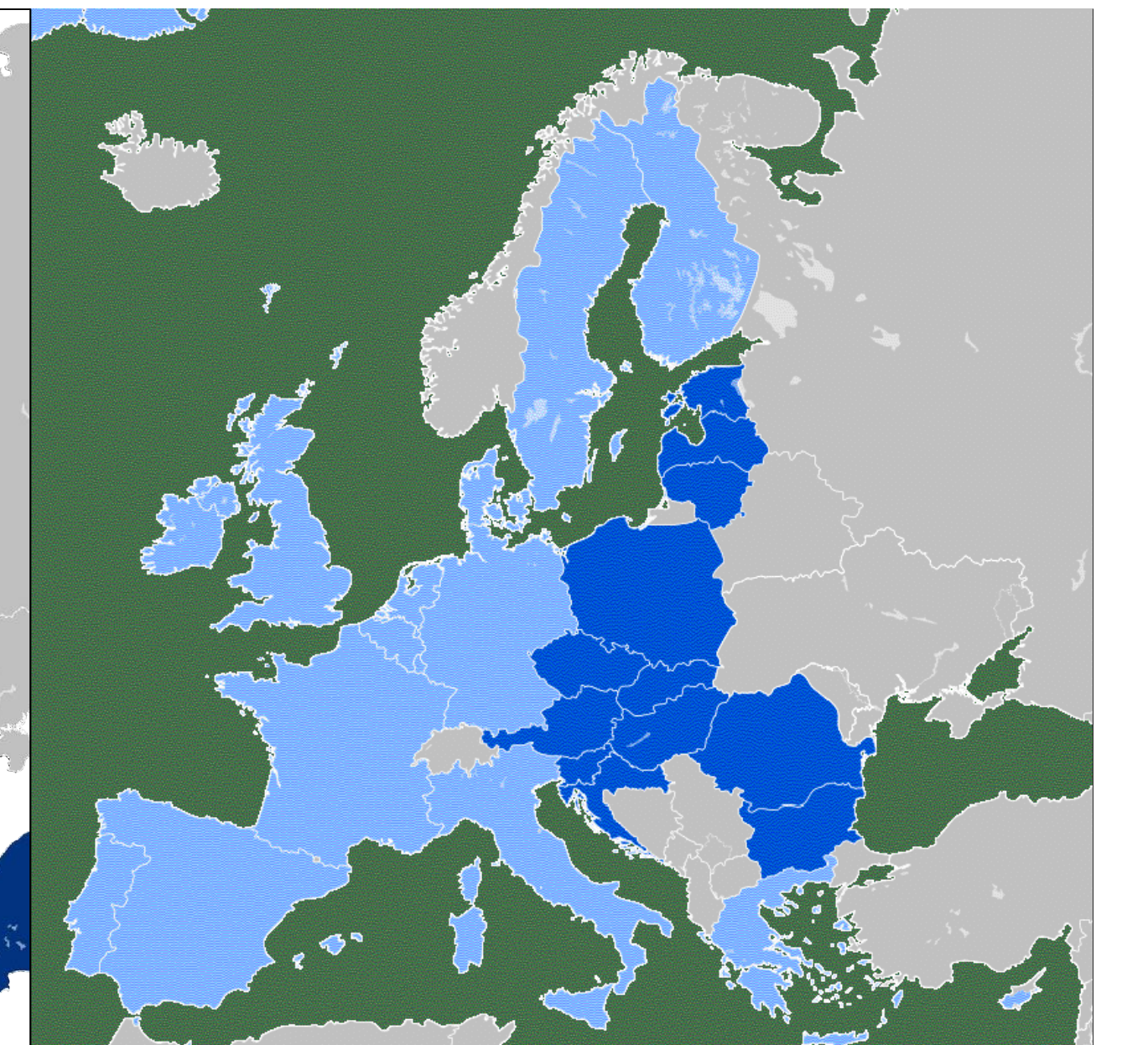
CONTEXTUL EUROPEAN ȘI REȚEAUA TEN



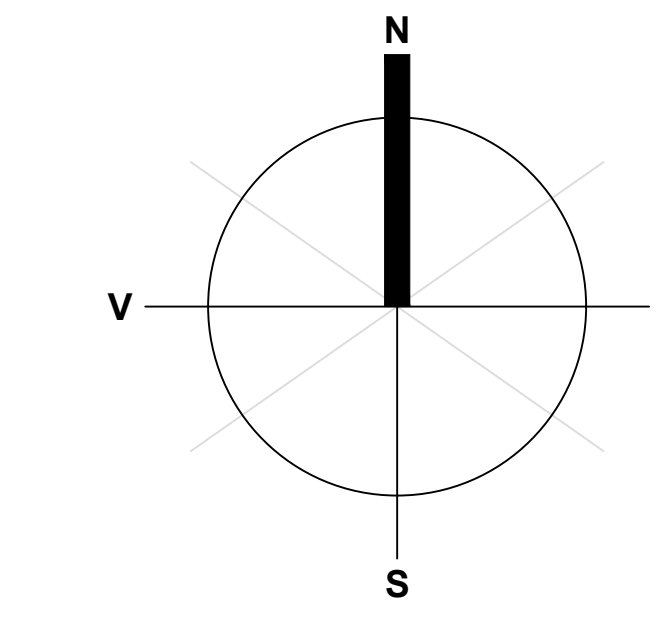
CONTEXTUL NATO



CONTEXTUL INIȚIATIVEI CELOR TREI MĂRI (ISM)



PROIECTE STRATEGICE IN CADRUL ISM



Specialist PUG Dr. Hăncuș J.C.	Viza spre reședința Consiliului Județean Arad	Viza spre reședința Consiliului Local Arad
Proiectat general SC ICEBERG SRL Timișoara	Proiectat UAG 203/2020	Executat PUG
Denunțarea proiectului ACTUALIZARE PLAN URBANISTIC GENERAL MUNICIPIUL ARAD, JUDEȚUL ARAD	Proiectat PLAN URBANISTIC GENERAL MUNICIPIUL ARAD, JUDEȚUL ARAD	Executat PRIMĂRIA MUNICIPIULUI ARAD
Șef proiect Hăncuș J.C.	Șef proiect Hăncuș J.C.	Șef proiect Hăncuș J.C.
Proiectant Hăncuș J.C.	Proiectant Hăncuș J.C.	Proiectant Hăncuș J.C.
Scale 1:1.000.000	Scale 1:1.000.000	Scale 1:1.000.000
NR. Desen Hăncuș J.C.	NR. Desen Hăncuș J.C.	NR. Desen Hăncuș J.C.

