PLAN DE ANSAMBLU,
Scara 1:1000

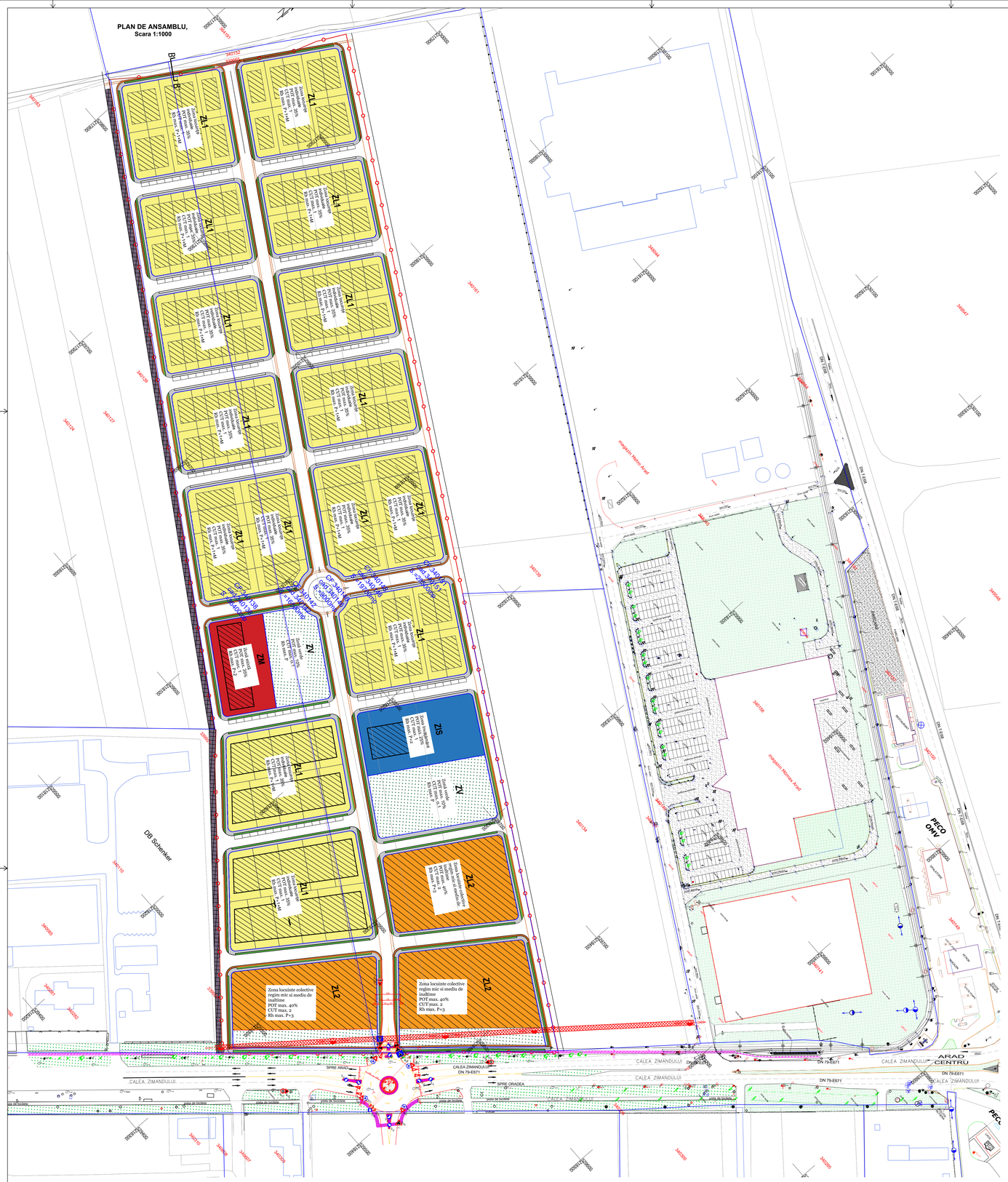

EXTRAS GOOGLE MAPS

PLAN DE SITUATIE LUCRARI RUITERE,
Scara 1:500

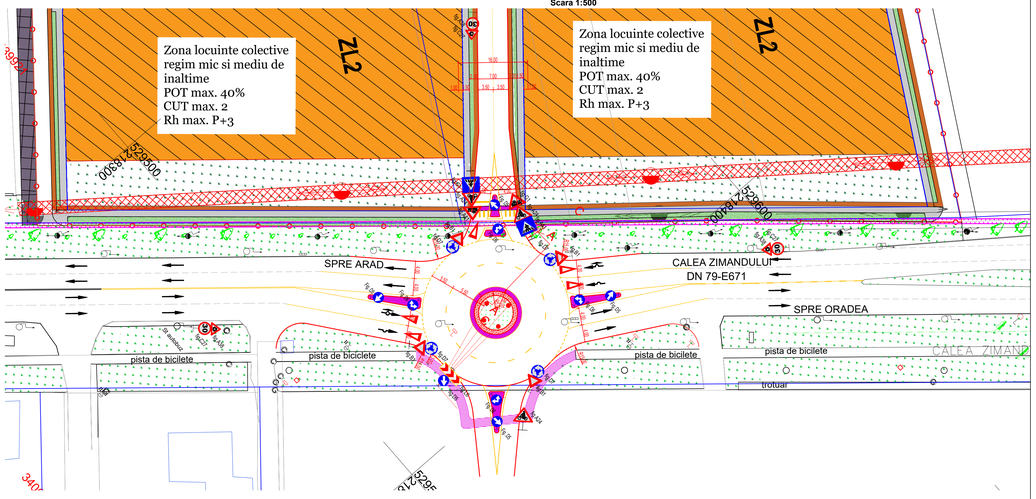

SECTIUNE TRANSVERSALA A-A
sc. 1:100

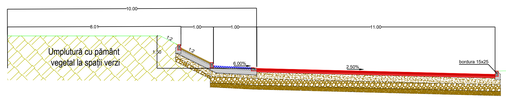

SECȚIUNE A-A CALEA ZIMANDULUI
sc. 1:250 - existent

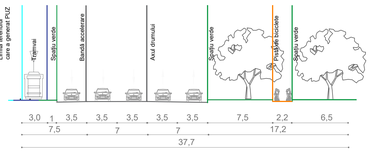

LEGENDĂ

- Limită zonă care a generat P.U.Z.
- Limită U.T.R. propus prin P.U.Z.
- Linii tramvai existente
- Marcaj rutier existent
- Marcaj rutier proiectat
- Margine drum existent
- Borduri 15x25 cm proiectate
- Circulație pietonală propusă
- Pistă biciclete propusă
- Locuințe individuale propuse (izolate, cuplate, înșiruite)
- Locuințe colective mici propuse
- Spațiu verde propus în interiorul zonelor de locuințe colective
- Pistă de biciclete deviată
- Pavaj insulă
- Învățământ propus (grădiniță/creșă)
- Comerț și servicii propus
- Zonă de protecție LEA
- Stâlp LEA existent
- Zonă de protecție LES relocat
- LES relocat

PROIECTANT GENERAL: S.C. PRO ARHITECTURA S.R.L. J03/1221/2005; C.U.I.: 17754300 Sediu: str. Cornelia Coposu, nr. 240, ap. 8, Timișoara, jud. Arad Pct. de lucru: str. Cornelia Coposu, nr. 240, nr. 6, 51, Arad, jud. Arad			**PRO.ARHITECTURA** ARHITECTURĂ URBANISM RESTAURARE CONSULTANȚĂ
PROIECTANT SPECIALITATE LUCRĂRI RUITERE S.C. COSO CONS S.R.L. Str. C.Porumbescu nr.24, ap.5 Timișoara, Tel./Fax: 0256 703794; Mobil: 0722 348547 RO14833426 , J35/1314/2002; office@coseocons.ro RO66 RZBR 0000 0600 2131 5959			Beneficiar: **SC MLS PROIECT ARAD SRL**
			Nr. proiect: **623/17.03.2025**
			Amplasament: Jud. Arad, Mun. Arad, intravilan, CF 340151, CF 340148, CF 340146, CF 340142, CF 340138
			Faza: **Studiu de Oportunitate**
Specificație	Nume	Semnătura	**CERTINSPECT Registar** RO-RS-1001
Șef proiect	**arh. Gheorghe BEGUIAGI**		Scara: 1:1000 1:500 1:250
Proiectat	**ing. Florin Ceovanescu**		P.U.Z. și R.L.U. aferent "Zonă cu funcțiuni mixte: Zonă rezidențială și funcțiuni complementare: comerț, servicii și spații administrative"-Etapa II
Desenat	**ing. D. Vlaic**		Data: 2025
			Titlu planșă: **PLAN DE SITUATIE LUCRARI RUTIERE PLAN DE ACCESURI IN ZONA PROFIL TRANSVERSAL TIP A-A**
			Planșa nr: 1