

PLAN URBANISTIC GENERAL MUNICIPIUL ARAD

PLAȘA NR.1.2 CONTEXT EUROREGIONAL. RELAȚIA CU DOCUMENTAȚIILE DE AMENAJARE A TERITORIULUI

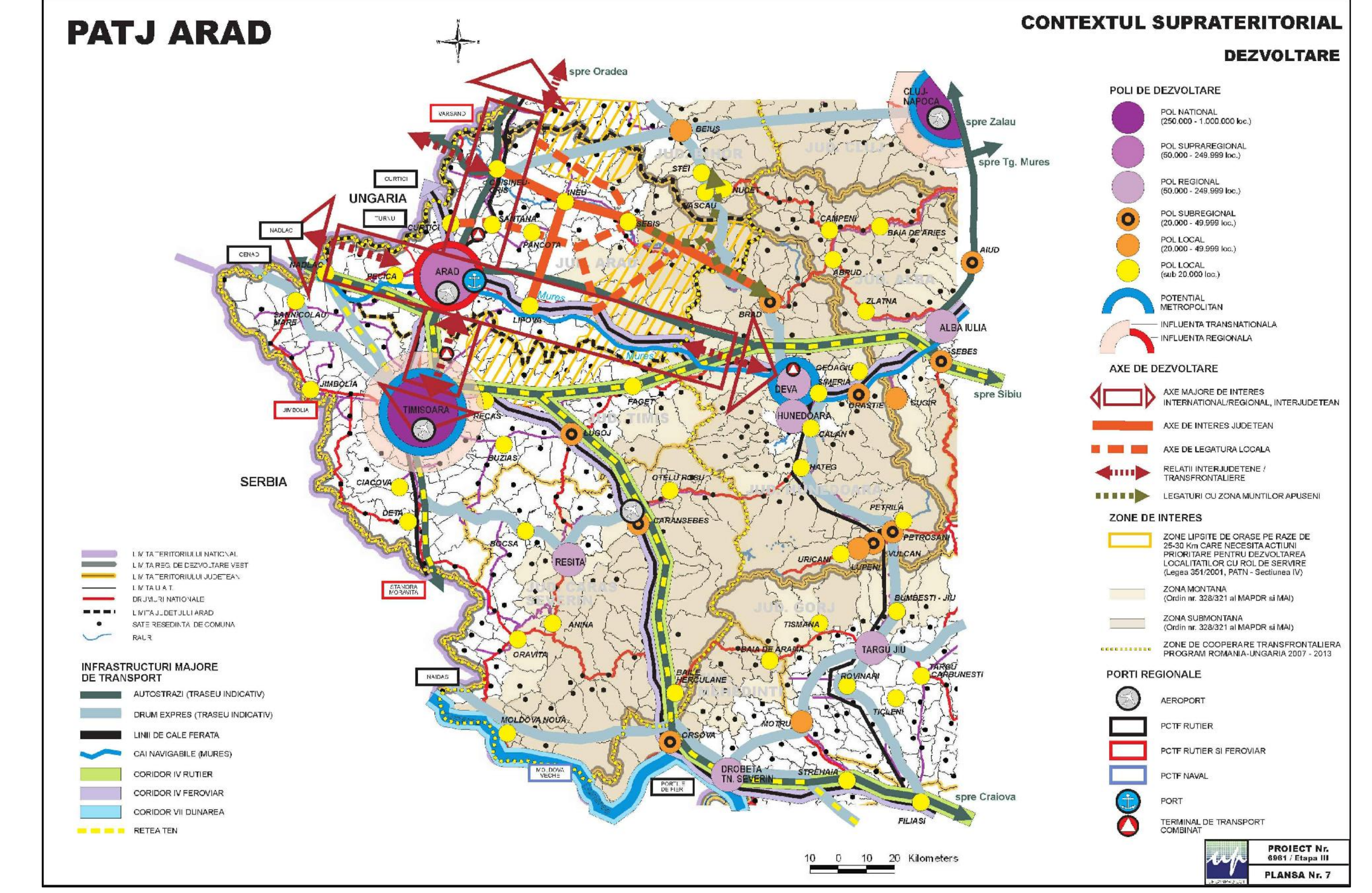
LEGENDA:

- Limite teritoriale**
- Limita teritoriului național
 - Limita teritoriului (euro)regional
 - Limita teritoriului județean
 - Limita zonei funcționale urbane (FUA) a Municipalei (BM 2019)
 - Limita teritoriului polului de creștere (axei de polarizare) Timșoara-Arad (SD Reg V Vest 2010)
 - Limita zonei periferice Arad (PATJ Arad 2010)
 - Limita teritoriului municipal Arad
- Documentații de amenajare a teritoriului din euroregiune, în vigoare**
- ROMÂNIA**
- Planul de amenajare a teritoriului județean Arad - 2010
Planșa 4. Infrastructură tehnică și facilități
 - Planul de amenajare a teritoriului județean Timiș - 2014
Planșa 05. Căi de comunicație și transport. Diagnostic-acțiune-măsură-proponeri
 - Planul de amenajare a teritoriului județean Caraș-Severin - 2005
Planșa 3.2.2. Rețele de transport. Docovitare
- UNGARIA**
- Planul de amenajare a teritoriului județean Csongrad - 2012
Anexa (Planșa) 2.2. Rețeaua de transport și facilități
 - Planul de amenajare a teritoriului județean Bekes - 2005
Anexa (Planșa) 5. Structura teritoriului județean
- SERBIA**
- Planul de amenajare a teritoriului Provinciei Autonome Voivodina - 2011
Anexa (Planșa) 2.2. Infrastructura de transport. Infrastructura de gestionare a apei

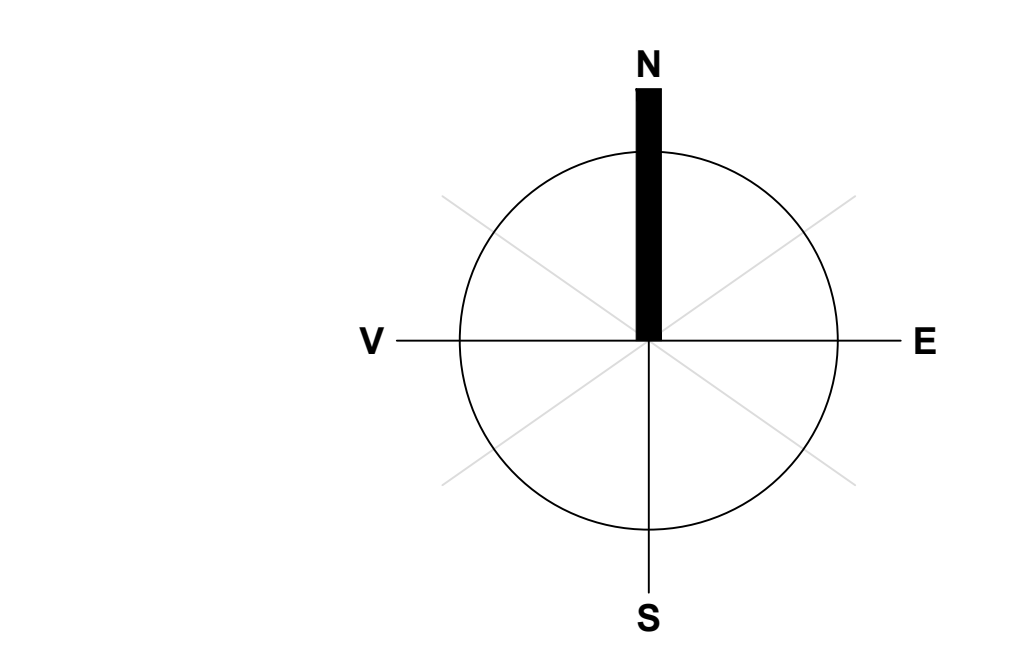
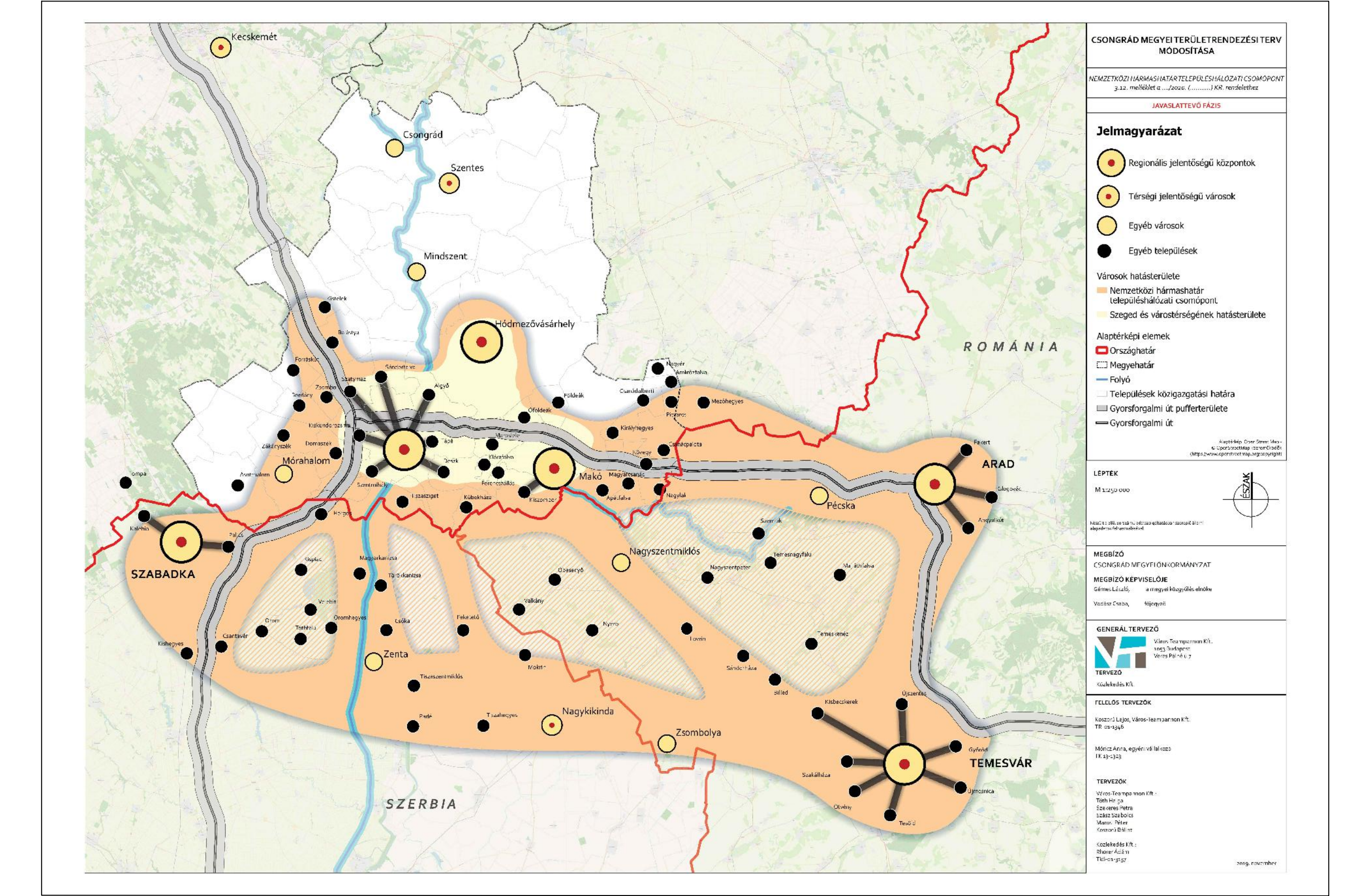
Căi de comunicații

- Circulații rutiere majore de importanță națională**
- Autostăzi - A
trasee existente
 - Autostăzi - A
trasee propuse, în execuție sau în proiectare
 - Drumuri expres - DX
trasee propuse
 - Drumuri naționale europene și centuri aferente cu regim de DN
trasee existente
 - Drumuri naționale principale și secundare și centuri aferente cu regim de DN
trasee existente
 - Căi ferate duble, electrice - magistrale
trasee existente
 - Căi navigabile
trasee existente
 - Căi navale
trasee propuse (Mureș)

EXTRAS DIN PATJ ARAD. CONTEXTUL SUPRATERITORIAL



EXTRAS DIN PATJ CSONGRAD (în actualizare 2020). CONTEXTUL SUPRATERITORIAL



Proiectant general SC ICEBERG SRL Timșoara	Proiectant UAG 2020	Faza PUG	Beneficiar PRIMĂRIA MUNICIPIULUI ARAD
Denumirea proiectului PLAN URBANISTIC GENERAL MUNICIPIUL ARAD, JUDEȚUL ARAD	Actualizare CONTEXT EUROREGIONAL RELAȚIA CU PLANURILE DE AMENAJARE A TERITORIULUI	Scara 1:200 000	Data Iunie 2021
Proiectant Hanchey J.C.	Proiectant Hanchey J.C.	Nr. Desen 203 - PUG - 1.2 - U	